



Città di Pianella

Provincia di Pescara

Area Vigilanza
Comando Polizia Municipale

Tel. 0859730277 Fax 085.9730226
protocollo@comune.pianella.pe.it
protocollo@pec.comune.pianella.pe.it

C.F e P. Iva 00225910686

Prot. n. 3433

Li 21/02/2018

OGGETTO: CONFERENZA DI SERVIZI DITTA DPR PARQUET

AL S.U.A.P.
RESP. UNICO DEL PROCEDIMENTO
ARCH. F. TRISI
SEDE

In riferimento all'indicato oggetto e alla richiesta di parere insita nella convocazione della conferenza di servizi prot. n. 2852 del 07/02/2018 si comunica che, per quanto di competenza, si esprime parere favorevole in quanto la sopraelevazione del fabbricato esistente non apporta modifiche alla viabilità, se non nel periodo necessario allo svolgimento dei lavori.
Resta inteso che rimane da salvaguardare il numero di parcheggi (posti auto) degli eventuali clienti.
In fede

Il Responsabile dell'Area Vigilanza
Dr.ssa Sara Leonzio



Piazza Garibaldi, 13
65019 Pianella (PE)
Centralino 085.97301
www.comune.pianella.pe.it

ALL. 2



**DPC - DIPARTIMENTO OPERE PUBBLICHE,
GOVERNO DEL TERRITORIO E POLITICHE AMBIENTALI
DPC 19 - SERVIZIO GENIO CIVILE REGIONALE - PESCARA**

MARCA DA BOLLO
*(Imposta di bollo -
ove dovuta - assolta
in modo virtuale)*

Prot. n. 114474 del 28/04/2017

Pescara (PE), lì 28/04/2017

Spett.
**Sportello Unico dell'Edilizia / Ufficio
Tecnico del Comune di PIANELLA**
P.E.C. sindaco@pec.comune.pianella.pe.it

DPR PARQUET DI DE PETRA RAFFAELE
C.da Collalto 13
65019, PIANELLA (PE)

AUTORIZZAZIONE SISMICA D.P.R. 380/01 artt. 93 e 94 e L.R. n. 28/2011 art. 7
DENUNCIA DEI LAVORI D.P.R. 380/01 art. 65 e L.R. 28/2011 art.8 c.6

Ditta: DPR PARQUET DI DE PETRA RAFFAELE

**Intervento SOPRAELEVAZIONE DI UN MANUFATTO DELL'OPIFICIO UBICATO IN C.DA
di COLLATO**
che si configura ai sensi del D.M. 14/01/2008 come **ADEGUAMENTO SISMICO /
SOPRAELEVAZIONE**

Pratica: 922/2016
Acquisita al protocollo n. 110970 del 02/12/2016

Comune: PIANELLA (PE)
Indirizzo: C.da Collalto 13
Foglio: 4 - Particella: 422 - Subalterno: 1

Allegati n° 41

Legge regionale 11 agosto 2011 n. 28 e s.m.i. - Titolo III - Art. 7
AUTORIZZAZIONE SISMICA
*(ai sensi dell'art. 8 , c.2 , lettera a) della L.R. del 11/08/2011 n° 28 e s.m.i. e dell'art. 6, comma 11 del
Regolamento approvato con Decreto 05.08.2015 n. 3 /REG)*

Il Dirigente di questo Settore/Servizio, accertata la completezza e correttezza degli atti allegati alla denuncia dei lavori in oggetto, nonché, verificata la conformità del progetto alle norme tecniche per le costruzioni, ai sensi dell'art.7, c.2 lettere a) e b) del Regolamento n.3/2015, e dato atto delle dichiarazioni, asseverazioni ed autocertificazioni rilasciate dai soggetti interessati ai sensi della vigente normativa, valide per le finalità di cui all'art. 7, c.5 del Regolamento,

AUTORIZZA

l'esecuzione dei lavori sopra indicati, ai sensi degli artt.7 e 8, c.2 , lettera a) delle legge regionale del 11/08/2011 n° 28 e s.m.i.. e, su richiesta dell'interessato, **ATTESTA** L'AVVENUTO DEPOSITO ai sensi dell'art. 65 DPR 380/01.

**Il presente documento è sottoscritto con firma digitale ai sensi dell'art. 21 del D.Lgs. 82/2005
Imposta di bollo assolta in modo virtuale**



Conformemente all'art. 8, comma 2.a della LR 28/2011 e s.m.i., si trasmette il presente provvedimento in originale unitamente ad una copia degli elaborati tecnici opportunamente vistati (*), al SUE in indirizzo.

Dell'emissione del presente provvedimento viene data comunicazione al Committente, al Progettista ed al Direttore dei Lavori.

A norma dell'art. 6, c.14 del Regolamento approvato con Decreto 05.08.2015 n. 3 /REG la comunicazione di inizio lavori dovrà pervenire allo scrivente Settore/Servizio - con le modalità stabilite all'art. 2, c.11 del Regolamento - entro il termine di cui all'art.7, c.6 della L.R.28/2015 e s.m.i. dalla data del presente atto. Inoltre il presente atto e gli elaborati tecnici opportunamente vistati, dovranno essere custoditi in cantiere (art. 6, c.12 del Reg.) e gli estremi riportati sul cartello di cantiere (art.10, c. 2, lett.c)Reg.).


IL DIRIGENTE O SUO DELEGATO

(*) Essendo l'Ufficio competente dotato di sistema informatizzato, la trasmissione della documentazione al SUE si intende assolta mediante l'accesso in visualizzazione di tutti gli atti della pratica da parte dello Sportello Unico, conformemente all'art. 3 , c. 6 del Regolamento n.3/2015.

**Il presente documento è sottoscritto con firma digitale ai sensi dell'art. 21 del D.Lgs. 82/2005
Imposta di bollo assolta in modo virtuale**



ALL. 3



GIUNTA REGIONALE

DETERMINAZIONE N. DPD024/ 195 DEL 25/07/17

DIPARTIMENTO POLITICHE DELLO SVILUPPO RURALE E DELLA PESCA

*Servizio Territoriale per l'Agricoltura Abruzzo Est – DPD024**Ufficio Autorizzazioni, licenze e verifica danni da fauna selvatica*

Largo San Giovanni Battista 44, Penne (PE)

Pec: DPD024@pec.regione.abruzzo.it

Tel. E fax : 085/8210957

OGGETTO: Ditta De Petra Raffaele – Rappresentante legale ditta DPR Parquet di De Petra Raffaele - Sopraelevazione di un manufatto dell'opificio ubicato in C.da Collalto del Comune di Pianella su area censita al Fg. 4 P.Ila 422 - Autorizzazione forestale per i movimenti di terra in zona sottoposta a vincolo idrogeologico ai sensi dell'art. 30 L.R. 3/2014 e s.m.i..

IL DIRIGENTE DEL SERVIZIO

VISTA la L.R. 4.01.2014 n. 3 "Legge organica in materia di tutela e valorizzazione delle foreste, dei pascoli e del patrimonio arboreo della regione Abruzzo" e s.m.i.;

VISTI: il Regio Decreto legge 30 dicembre 1923, n. 3267, e in particolare l'articolo 1; il Regolamento 16 maggio 1926, n. 1126; la Legge 18 maggio 1989, n. 183 e s.m.i.; il D.L. 180/98 convertito con Legge 267/98 e s.m.i.;

VISTA la richiesta inoltrata dalla Ditta in epigrafe ed acquisita agli atti di questo Servizio al prot. RA 183366 del 10.07.2017;

DATO ATTO che l'area è sottoposta a vincolo idrogeologico ai sensi della L.R. 3/2014 e s.m.i. in quanto ricompresa tra quelle sottoposte a tutela ai sensi del R.D.L. 3267/23,

ESAMINATI gli elaborati progettuali, consistenti in: relazione tecnica, planimetria generale/particolari costruttivi, documentazione cartografica e fotografica;

CONSIDERATO che, dall'esame degli elaborati suddetti, si desume che l'intervento proposto non pregiudica l'assetto idrogeologico del territorio;

PRECISATO che l'istruttoria della presente istanza è stata effettuata sulla base delle informazioni e dei dati desumibili dalla documentazione alla stessa allegata;

RITENUTO, per tutto quanto sopra esposto, che ricorrano le condizioni per autorizzare il richiedente

all'esecuzione dei lavori previsti nella richiesta in oggetto,

DETERMINA

per i motivi esposti in narrativa, che si intendono qui integralmente riportati:

- A. **di autorizzare, ai soli fini del vincolo idrogeologico**, la Ditta De Petra Raffaele ad eseguire i lavori inerenti la sopraelevazione di un manufatto dell'opificio ubicato in C.da Collalto del Comune di Pianella su area censita al Fg. 4 P.IIa 422;
- B. **di notificare** questo atto nelle forme di legge alla ditta in epigrafe ed al Comune di Pianella (PE);
- C. **di inviare** il presente provvedimento al Gruppo Carabinieri Forestale di Pescara affinché effettui, la necessaria sorveglianza sull'andamento dei lavori oggetto della presente autorizzazione.

I lavori di cui trattasi dovranno essere eseguiti nel pieno rispetto delle prescrizioni di seguito riportate e salvi i diritti di terzi:

- 1 Gli sbancamenti e le movimentazioni di terreno, necessari all'esecuzione delle opere di progetto dovranno essere realizzati in modo da ridurre l'entità degli stessi, adottando tutti gli accorgimenti indispensabili ad evitare smottamenti e fenomeni di erosione accelerata. Previamente dovranno essere valutate le interferenze degli scavi con le condizioni di stabilità di manufatti eventualmente presenti nelle vicinanze;
- 2 Nel rispetto del progetto in esame, eventuali scarpate temporanee, che verranno a formarsi per effetto dei lavori, qualora sussistano motivi per farle ritenere non sufficientemente stabili, dovranno essere adeguatamente sistemate mediante opportuni interventi da stabilirsi in funzione della natura dei terreni presenti e delle dimensioni delle scarpate;
- 3 La regimazione e l'allontanamento delle acque di ruscellamento superficiali ed eventualmente di drenaggio che emergessero in conseguenza dei lavori nell'area di intervento dovranno essere realizzati evitando eccessive concentrazioni; i punti di restituzione delle medesime acque, ove non sia la rete fognaria, dovranno essere ubicati in luoghi di sicura stabilità rispettando per quanto possibile le condizioni idrogeologiche preesistenti;
- 4 Depositi temporanei di terreno o di altro materiale, consentiti a norma di legge, non dovranno essere situati in aree dove possano impedire il regolare deflusso di acque (impluvi o corsi d'acqua) e dovranno essere rigorosamente preservati da fenomeni di dilavamento in caso di eventi meteorici. In ogni caso dovrà essere posta particolare attenzione affinché non si realizzi il rotolamento di massi o materiali di ogni genere che possano arrecare danni o mettere a rischio la pubblica incolumità;

Per tutto quanto in questa sede non riportato, si fa espresso rinvio alle disposizioni contenute nelle Prescrizioni di Massima e Polizia Forestale vigenti nella Provincia di Pescara.

Il Dirigente del Servizio
Dott.ssa Elvira Di Vitantonio
"firmato digitalmente"




L'estensore

Ass. Tecn. Domenico Antonioli
"firmato elettronicamente"

Il Responsabile dell'Ufficio

Dott. Roberto Di Muzio
"firmato elettronicamente"





PROVINCIA
DI PESCARA

SETTORE I
Technico

Servizio Demanio Stradale e Espropri
Unità Operativa Pianificazione P.T.C.P. e S.I.T.



Allo SPORTELLO UNICO ATTIVITA' PRUTTIVE
del comune di Pianella
Al Responsabile Unico del Procedimento
Arch. Fabrizio Trisi
protocollo@pec.comune.pianella.pe.it

OGGETTO: SUAP Comune di Pianella. - "AMPLIAMENTO OPIFICIO CON SOPRAELEVAZIONE " ai sensi dell'ART. 8 del D.P.R. 160/2010 - Ditta: DPR Parquet di De Petra R. - Pratica Suap n. 150/2016. Conferenza di Servizi del 20.03.2018. Parere.

PREMESSO:

che in data 22.02.2018 è stata acquisita al protocollo della Provincia n° 0005728 la nota n°23816 del 22.02.2018 del S.U.A.P. del Comune di Pianella con la quale, ai sensi dell'art. 8 del D.P.R. n°160/2010, è stata convocata la 2^ Conferenza di Servizi per il giorno 20.03.2018 per la valutazione e l'approvazione del progetto in variante al P.R.G. riportato all'oggetto;

RICORDATO PRELIMINARMENTE

- che l'art. 8 D.P.R. n°160/2010 ha confermato il carattere eccezionale e straordinario della procedura di Variante avente ad oggetto progetti relativi ad insediamenti produttivi, prevedendo che lo strumento urbanistico deve essere caratterizzato dalla mancanza di aree da destinare all'insediamento di impianti produttivi o dall'insufficienza di aree in relazione al progetto presentato;
- che comunque è in capo all'amministrazione comunale ove ricade l'area d'intervento la titolarità dell'interesse qualificato all'assetto del territorio e dell'ambiente;

VERIFICATO:

- che l'intervento consiste nell'ampliamento di un opificio, ubicato in C.da Collalto, attraverso la sopraelevazione di una zona porticata dell'opificio esistente posta al p. seminterrato;
- per la parte in ampliamento si prevede una superficie coperta di circa mq. 300, dei quali mq. 100 verrebbero destinati ad esposizione ed i rimanenti mq. 200 a deposito dei prodotti lavorati;

RICORDATO:

che con nota prot. n. 5030 del 16.02.2018 lo scrivente Servizio ha richiesto l'integrazione della pratica in quanto carente di alcune informazioni;

PRESO ATTO:

- dalla documentazione integrativa trasmessa da codesto Suap, acquisita agli atti in data 07.03.2018, con prot. n°7172, che l'area oggetto dell'intervento di ampliamento ricade nel vigente P.R.G. in Zone Agricole "E" ;

Provincia di Pescara
Piazza Italia, 30 - 65121 Pescara - Tel. 085.3724282
Unità Operativa Pianificazione PTCP e SIT
<http://www.provincia.pescara.it>
e-mail: pianificazione@pec.provincia.pescara.it

1/2



N° IT240425/UK

- che benché non specificato a quale altra Zona di P.R.G. si vuole far riferimento, attivando la procedura di variante urbanistica attraverso il Suap, è presumibile che questa sia "Zone produttive e terziarie D1" di cui all'art. 19 delle N.T.A vigenti;
- della dichiarazione contenuta nella nota di trasmissione del verbale della 1^ riunione della C.d.S in data 22.02.2018, da parte del Presidente, Arch. Fabrizio Trisi che attesta che il Sindaco di Pianella, con nota prot. n. 22232 del 12.12.2017, "...omissis...ha espresso il proprio assenso favorevole alla realizzazione dell'opera";

VERIFICATO:

- che il progetto di Ampliamento con sopraelevazione dell'opificio esistente rispetta gli indici e parametri della citata Zona D1" di cui all'art. 19 delle N.T.A vigenti;
- che trattasi di ampliamento di attività produttiva esistente;

CONSIDERATO:

che le varianti allo strumento urbanistico generale di aree comunali per la realizzazione di impianti produttivi, approvate secondo la procedura dell'art. 8 D.P.R. n°160/2010 e concluse con atto di assenso da parte del Consiglio Comunale, producono gli stessi effetti delle procedure modificative ordinarie previste dalla legislazione urbanistica vigente e pertanto anche l'area di pertinenza dell'impianto produttivo in progetto ne assumerà la nuova destinazione;

VERIFICATO:

che il P.T.C.P. della Provincia di Pescara riconosce l'area interessata appartenente all' "Ecologia dell'Area del Crinale Centrale" (art. 107 delle N.T.A.);

TENUTO CONTO:

che tra le competenze provinciali nei confronti dell'attività urbanistica comunale, ai sensi dell'art. 20, comma 5 del DLgs. 267/2000 e successive modificazioni, è ricompreso l'accertamento di compatibilità delle Varianti predisposte dai comuni con le previsioni del Piano Territoriale di Coordinamento Provinciale (P.T.C.P.), si esprime:

PARERE DI COMPATIBILITA'

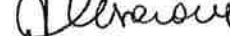
tra le ipotesi modificative del piano urbanistico del comune di **Comune di Pianella - "AMPLIAMENTO OPIFICIO CON SOPRAELEVAZIONE"**-(Procedimento ai sensi dell'art. 8 del D.P.R. n°160/2010) e le previsioni del Piano territoriale di coordinamento provinciale approvato con delib. di C.P. n°78 del 25.05.2001

Distinti saluti

IL RESPONSABILE DELL'U.O.
(Geom. Donato Monticelli)



IL RESPONSABILE DEL SERVIZIO
(Arch. Flaminia Cesarone)



IL DIRIGENTE AD INTERIM
(Avv. CARLO FIROZZOLO)






AZIENDA U.S.L. DI PESCARA
DIPARTIMENTO DI PREVENZIONE
 SERVIZIO DI IGIENE, EPIDEMIOLOGIA E SANITA' PUBBLICA
 SERVIZIO PREVENZIONE E SICUREZZA AMBIENTI E LUOGHI DI LAVORO
 0854253968 - 0854253967

Prot. N° 57601X

Pescara, il 15 marzo 2018

OGGETTO: Progetto ampliamento di un manufatto dell'opificio ubicato in C.da Collalto del Comune di Pianella tramite sopraelevazione. Ditta richiedente: DPR PARQUET di DE PETRA RAFFAELE.



Allo Sportello Unico per le Attività Produttive
 Piazza Garibaldi n. 13
 65019 Pianella (PE)

c.a. RUP Arch. Fabrizio TRISI

invio via e-mail: protocollo@pec.comune.pianella.pe.it

- Visto il fascicolo, pratica SUAP n. 150/2016 (convocazione conferenza dei servizi per l'esame del progetto) relativo alla Ditta DPR PARQUET di DE PETRA RAFFAELE, del 07 febbraio 2018 prot. SUAP n. 2852 (pervenuto in data 07 febbraio 2018, via pec);
- Vista ed esaminata la relazione tecnico illustrativa redatta dall'Ing. Errico D'AMICO per il progetto di ampliamento di un manufatto dell'opificio ubicato in C.da Collalto del Comune di Pianella tramite sopraelevazione;
- Vista la documentazione integrativa inviata dal SUAP in data 06 marzo 2018 e pervenuta in pari data, ns. prot. n. 5022/DP;

Servizio Prevenzione e Sicurezza Ambienti e Luoghi di Lavoro:

si prende atto che la notifica effettuata, ai sensi dell'art. 67 del D.Lgs. 81/08 e s.m.i., secondo il modello unico nazionale, riguarda l'ampliamento dell'azienda esistente con la costruzione del "corpo D" da destinare ad arca stoccaggio di materiale lavorato in attesa di verniciatura e ad esposizione dei prodotti della ditta. Ad oggi l'azienda non prevede l'acquisto di nuovi macchinari.

Servizio Igiene, Epidemiologia e Sanità Pubblica parere favorevole a condizione:

- che per le emissioni in atmosfera, per le acque reflue, per i rifiuti e per il rumore sia prodotta domanda alla Regione di Autorizzazione Unica Ambientale.

A disposizione per eventuali chiarimenti.
 Distinti saluti.

Servizio Igiene e Sanità Pubblica

Dott. Carlo Luberti

**Il Direttore del Servizio Prevenzione e
 Sicurezza Ambienti di Lavoro**

Dott. Antonio Caponetti

ALL. 6



REGIONE ABRUZZO
DIPARTIMENTO INFRASTRUTTURE, TRASPORTI, MOBILITA', RETI E LOGISTICA
DPE015 - Servizio Genio Civile Regionale - Pescara
Via Catullo, 2 - (65127) Pescara - tel. 085 65 341 - fax 085 691700
PEC: dpe015@pec.regione.abruzzo.it

Prot. N° 37833
Pratica SUAP n° 150/2016

Pescara, li 06 FEB. 2019

Allo SPORTELLO UNICO ATTIVITA'
PRODUTTIVE (SUAP)- PIANELLA
Piazza Garibaldi, 13
Pianella (PE)
pec:protocollo@pec.comune.pianella.pe.it

e pc Alla Ditta DPR Parquet di De Petra Raffaele
[pec: info@pec.dpr-parquet.com](mailto:pec:info@pec.dpr-parquet.com)

Al Tecnico Progettista Ing. Errico D'Amico
Pec: errico.damico@ingpec.eu

Al Sig. Sindaco del Comune di Pianella
Piazza Garibaldi, 13
Pianella (PE)
pec:protocollo@pec.comune.pianella.pe.it

OGGETTO: Ditta: "DPR PARQUET" di De Petra Raffaele - "Ampliamento di un manufatto dell'opificio ubicato in c/da Collalto tramite sopraelevazione" nel Comune di Pianella (PE), comportante variazione allo strumento urbanistico.- Parere.

Il Dirigente del Servizio del Genio Civile Regionale di Pescara, in relazione all'iniziativa imprenditoriale di che trattasi:

visto l'art. 89 del D.P.R. n. 380/2001 che ha modificato l'art. 13 della Legge 2.2.74 n. 64;

visto il D.M. LL.PP. 11.03.1988;

visto il D.M. Infrastrutture 17.01.2018 e la normativa sismica vigente;

visti i vigenti Piano Stralcio di Bacino per l'Assetto Idrogeologico - P.A.I. - "Fenomeni Gravitativi e Processi Erosivi", approvato dal Consiglio Regionale d'Abruzzo con Deliberazioni del 29.01.2008 (per i Bacini di interesse Regionali) e del 27.05.2008 (per il Bacino del Sangro), ed il Piano Stralcio Difesa Alluvioni - P.S.D.A., approvato dal Consiglio Regionale d'Abruzzo

EF

con Deliberazioni del 29.01.2008 (per i Bacini di interesse Regionali) e del 29.04.2008 (per il Bacino del Sangro);

visi gli "Indirizzi e Criteri per la Microzonazione Sismica" (ICMS), approvati nella Conferenza delle Regioni e Provincie autonome nel Novembre del 2008;

tenuto conto che la Regione Abruzzo ha recepito tali Indirizzi e Criteri ICMS con la Delibera di Giunta Regionale n. 333 del 20.05.2011;

visto l'art.19 della Legge Regionale n. 28 dell'11.08.2011 il quale prevede che alla istanza di Parere di cui all'art.89 del D.P.R. 380/2001 venga allegato necessariamente lo Studio di microzonazione sismica dell'area interessata, da redigersi in linea con gli indirizzi statali e regionali in materia;

tenuto conto delle linee guida per gli strumenti urbanistici al fine del rilascio del parere di compatibilità geomorfologica approvate con DGR 108 del 22.02.2018;

visto l'istanza presentata dalla ditta "**De Petra Raffaele**" tramite il SUAP di Pescara con nota SUAP prot. n. 2852 del 07.02.2018 e assunta al prot. di questo Ufficio il 12.02.2018 con allegati gli elaborati firmati dai tecnici incaricati Ing. Erico D'Amico, il geol. Topognani Carlo e integrata successivamente con più note di cui l'ultima pervenuta in questo Ufficio il 24/01/2019;

visto la dichiarazione del Sindaco del Comune di Collecervino nota prot. n° 22232 del 13.12.2017, con la quale dichiara che *"...valutato l'interesse pubblico sotteso all'iniziativa proposta dalla ditta di cui in oggetto, con la presente esprime il proprio assenso favorevole all'iniziativa..."*;

esaminati i contenuti e le risultanze della relazione geologica comprensiva di microzonazione sismica locale per l'area di che trattasi e la dichiarata assenza di discontinuità morfologica in un intorno significativo dell'area interessata dalla variante PRG di che trattasi;

esaminata tutta la documentazione pervenuta;

Esprime **parere favorevole**, ai sensi dell'art. 89 del DPR 380/01 (ex art.13 della Legge 2.2.1974 n. 64), in relazione alle condizioni geomorfologiche locali, alla variante urbanistica puntuale che si propone, riferita al cambio di destinazione urbanistica, da "Sottozona D2 SUAP (in virtù della precedente variante approvata con Del di CC n. 96/06" normato dall'art. 19 delle NTA), a "Sottozona D2 SUAP 150/16 (riferito alla variazione dell'indice Ut)" come da nuovi indici riportati negli elaborati in allegato (vedi allegato 3). Si precisa che la variazione di che trattasi riguarda esclusivamente l'area relativa alla particella n. 422 al Catasto Terreni del fg. 3 del Comune di Pianella (PE).

EF

Va rilevato, che il parere è condizionato al rispetto dei parametri indicati nella relazione pervenuta con prot. n 21964/19 allegata alla presente, e che è subordinato all'individuazione dell'area parcheggi all'interno della stessa particella oggetto di variante opportunamente dimensionati, e non come erroneamente indicato negli elaborati progettuali a firma del progettista Ing D'Amico.

Tuttavia, è da porre in evidenza, che dallo studio di Microzonazione Sismica agli atti, risulta che l'area in esame viene classificata "Zona stabile suscettibile di amplificazione locale", ed è pertanto necessario, prima di procedere all'utilizzazione edificatoria dell'area, effettuare i relativi approfondimenti geologici e geotecnici per valutare l'entità del fenomeno previsto e, conseguentemente, predisporre i presidi tecnico-costruttivi atti a garantire l'idoneità delle strutture da realizzare anche in caso di sollecitazioni sismiche di progetto, in conformità del DM 14.01.2008 e dalla Circolare Applicativa n. 617 del 02.02.2009.

Si rappresenta, inoltre, che in fase esecutiva dovrà essere integralmente rispettato quanto previsto nel D.M. 11.03.1988, nella Legge 64/74, nel D.M. 16.01.1996, nell'O.P.C. n. 3274/2003 e successive modifiche e integrazioni e nella normativa regionale vigente nonché quanto previsto e prescritto nella relazione geologica allegata al Piano Regolatore Generale.

Per quanto sopra, una copia degli atti pervenuti viene tenuta agli atti e una copia degli stessi si restituisce debitamente timbrata e firmata:

- All. 1 - Relazione Generale illustrativa dell'opera;
- All. 2 - Planimetrie Tav 2
- All. 3 - Relazione Tecnica a seguito di incontro tenutasi inn data 15.01.2019
- All. 4 - Progetto Architettonico Tav 3

Distinti saluti.

IL RESPONSABILE DELL'U.T.

(Ing. Silvio IERVESE)



IL DIRIGENTE DEL SERVIZIO

(Ing. Vittorio Di Biase)

